

Tento grafický podklad je součástí společného rozhodnutí ze dne 04.02.2020 č.j. 100/2019/02019 -1-

MĚSTSKÝ ÚŘAD TÁBOR
 odbor životního prostředí
 Husovo náměstí 2038
 390 02 Tábor

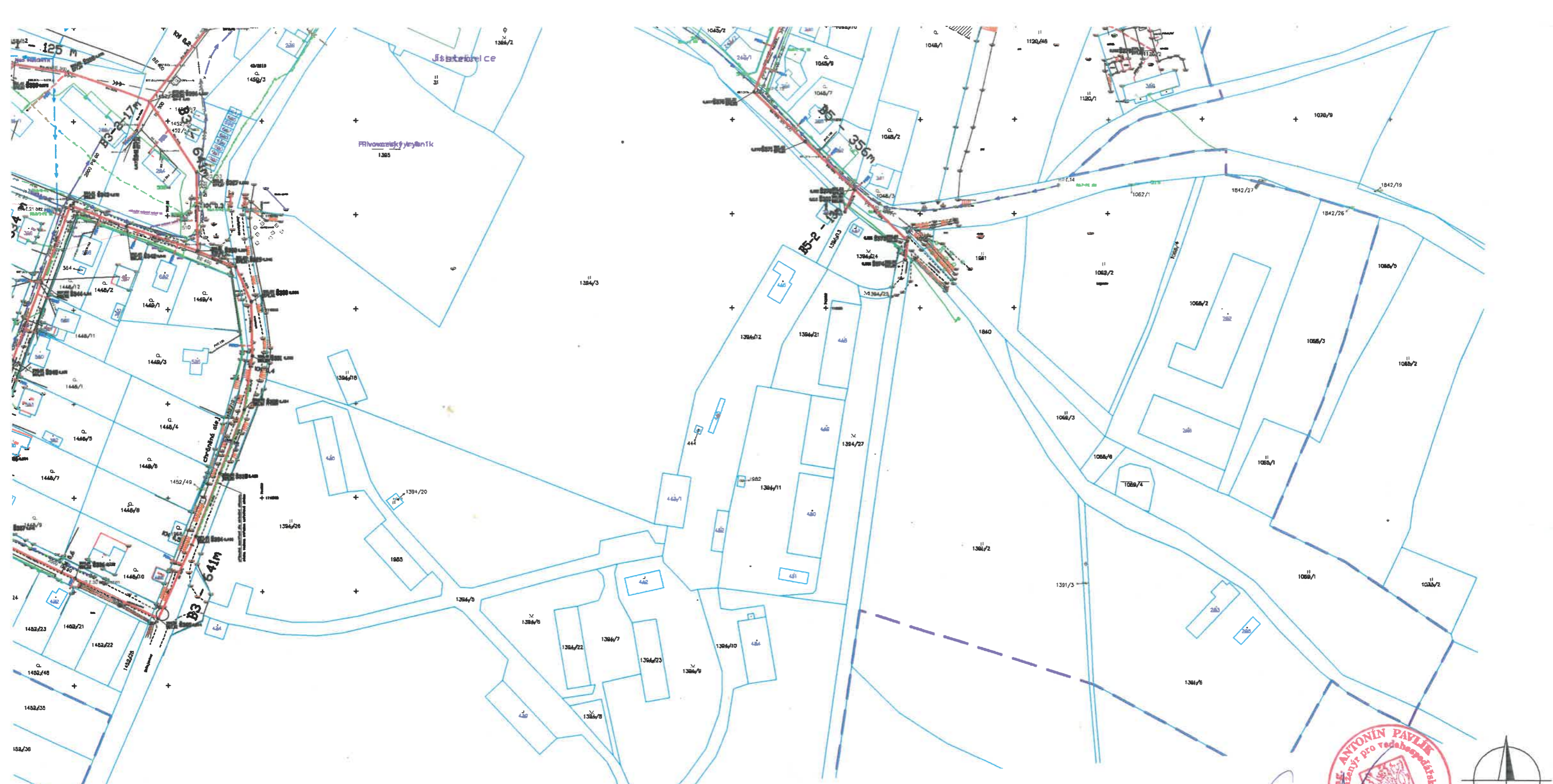
LEGENDA

- HRANICE PARCEL
- HRANICE ÚZEMÍ K ZÁSTAVBĚ – INTRAVILÁN
- KANALIZACE SPLAŠKOVÁ – NOVÁ
- POTRUBÍ KANALIZACE – STÁVAJÍCÍ
- VODOVOD
- VODOVOD – UŽITKOVÁ VODA
- PODZEMNÍ VEDENÍ NN
- VEŘEJNÉ OSVĚTLENÍ
- KABEL SPOJŮ–CETIN
- OCHRANNÉ PÁSMO ČOV

SOUŘADNICOVÝ SYSTÉM: S–JTSK
 VÝŠKOVÝ SYSTÉM: Bpv



 Účetní 2188 390 02 TÁBOR	NÁZEV STAVBY JISTEBNICE - KANALIZACE A ČOV		STUPEŇ DUR+DSP
	INVESTOR MĚSTO JISTEBNICE		ČÍSLO SOUPRAVY 1
<input type="checkbox"/> STAVEB.ARCH. <input type="checkbox"/> KONSTRUKCE <input type="checkbox"/> ÚSTR.TOPENÍ <input type="checkbox"/> VZDUCHOTECH. <input type="checkbox"/> ZDRAV.INST. <input type="checkbox"/> ELEKTRO <input type="checkbox"/> POŽÁR.OCHRANA <input type="checkbox"/> TECHNOLOGIE	VYPRACOVAL MLÁDEK	STAVEBNÍ OBJEKT SO 01 KANALIZACE SO 02 ČIŠTÍRNA ODPADNÍCH VOD	FORMÁT 12 A4 ČÍSLO VÝKRESU C.3
	ZODP. PROJEKTANT ING. PAVLÍK	KOORDINAČNÍ SITUAČNÍ VÝKRES	
	HL. INŽ. PROJEKTU ING. POLEJ		
	GENERÁLNÍ PROJEKTANT		
DATUM 04/2020 MĚŘÍTKO 1:2000		FORMÁT 12 A4	
ČÍSLO ZAKÁZKY 20 01 30 1		ČÍSLO VÝKRESU C.3	



Tento grafický podklad je součástí společného rozhodnutí ze dne 14.11.2019 č.j. 1401/19-2077/109/16 -1-

MĚSTSKÝ ÚŘAD TÁBOR
odbor životního prostředí
Husovo náměstí 2038
300 02 Tábor

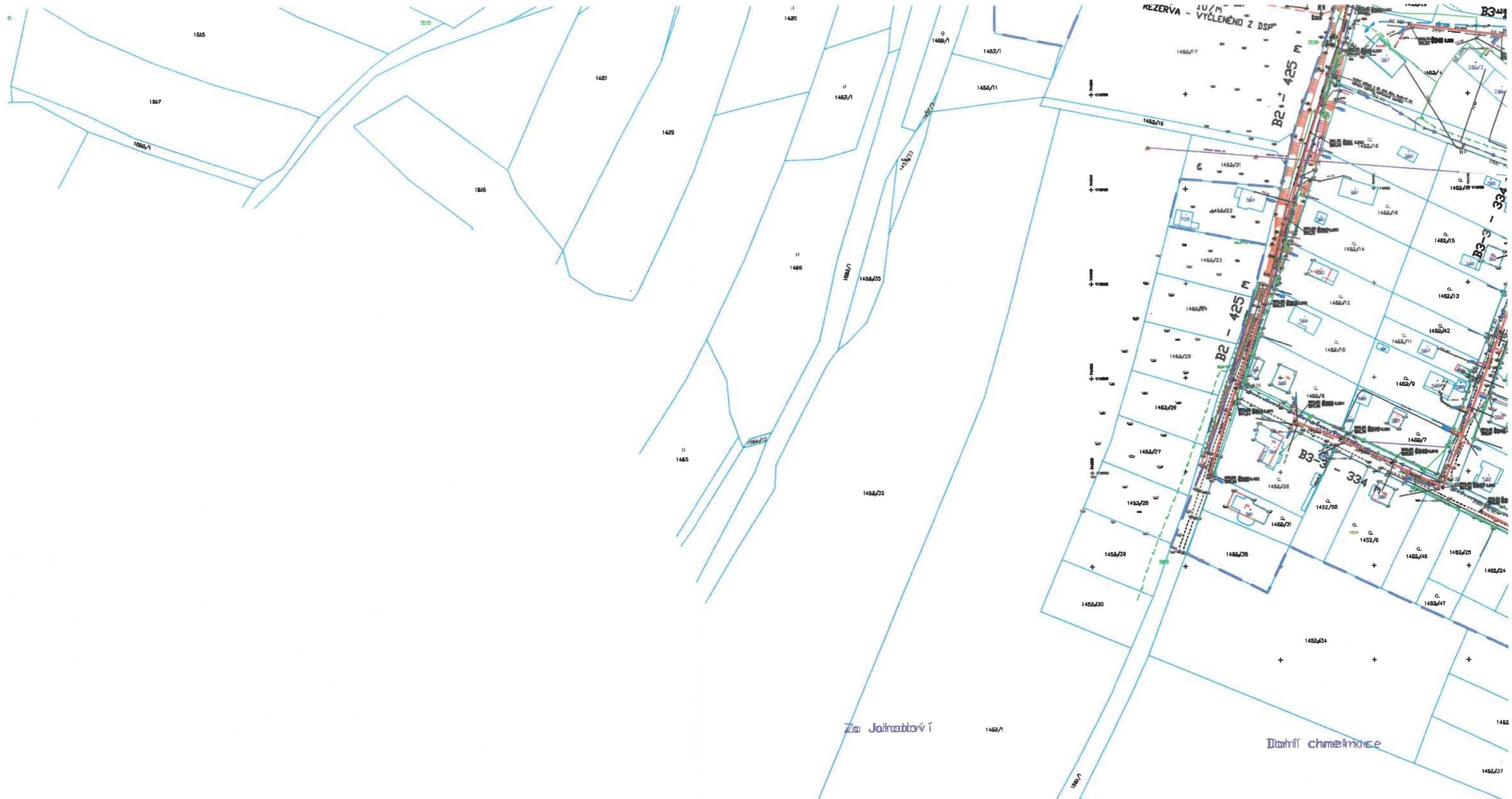
LEGENDA

- HRANICE PARCEL
- HRANICE ÚZEMÍ K ZÁSTAVĚ – INTRAVILÁN
- KANALIZACE SPLAŠKOVÁ – NOVÁ
- POTRUBÍ KANALIZACE – STÁVAJÍCÍ
- VODOVOD
- VODOVOD – UŽITKOVÁ VODA
- PODZEMNÍ VEDENÍ NN
- VEŘEJNÉ OSVĚTLENÍ
- KABEL SPOJŮ–CETIN
- OCHRANNÉ PÁSMO ČOV

SOUŘADNICOVÝ SYSTÉM: S-JTSK
VÝŠKOVÝ SYSTÉM: BpV

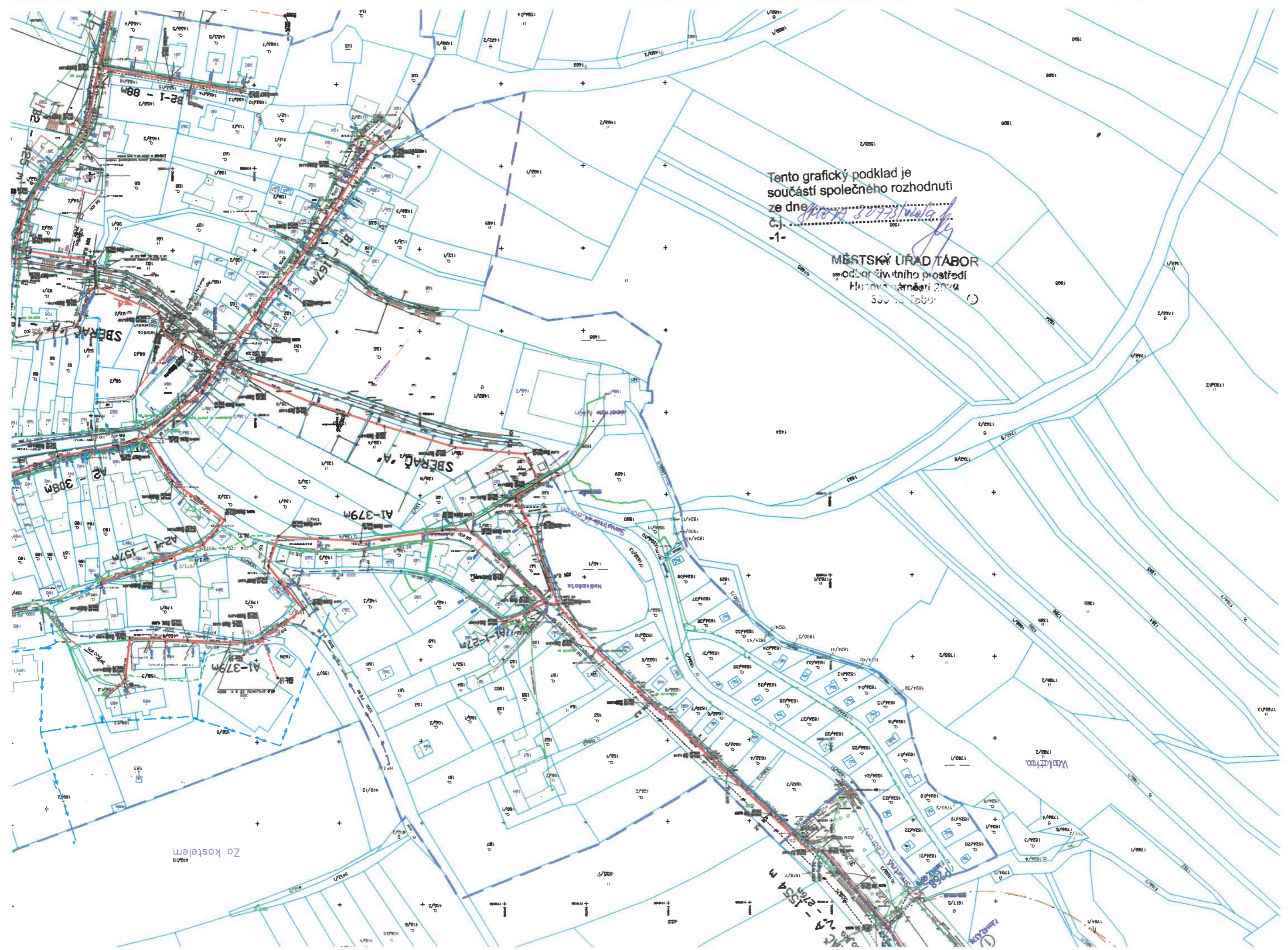


 <small>Údolní 2188 390 02 TÁBOR</small>	NÁZEV STAVBY JISTEBNICE - KANALIZACE A ČOV		STUPEŇ DUR+DSP
	INVESTOR MĚSTO JISTEBNICE		STAVEBNÍ OBJEKT SO 01 KANALIZACE SO 02 ČIŠTÍRNA ODPADNÍCH VOD
<ul style="list-style-type: none"> <input checked="" type="checkbox"/> STAVEB.ARCH. <input type="checkbox"/> KONSTRUKCE <input type="checkbox"/> ÚSTR.TOPENÍ <input type="checkbox"/> VZDUCHOTECH. <input type="checkbox"/> ZDRAV.INST. <input type="checkbox"/> ELEKTRO <input type="checkbox"/> POŽAR.OCHRANA <input type="checkbox"/> TECHNOLOGIE 	VYPRACOVAL MLÁDEK	OBSAH VÝKRESU KOORDINAČNÍ SITUAČNÍ VÝKRES	
	ZODP. PROJEKTANT ING. PAVLÍK		
	HL. INŽ. PROJEKTU ING. POLEJ		
	GENERÁLNÍ PROJEKTANT		
DATUM 04/2020		MĚŘÍTKO 1:2000	FORMÁT 12 A4
ČÍSLO ZAKÁZKY 20 01 30 1		ČÍSLO VÝKRESU C.3	



Tento grafický podklad je
součástí společného rozhodnutí
ze dne 27. 7. 2019
č.j. 148/2019
-1-

MĚSTSKÝ ÚŘAD TÁBOR
odbor životního prostředí
Husova náměstí 2008
300 02 Tábor



Tento grafický podklad je
součástí společného rozhodnutí
ze dne 20.10.2019
č. 307/23/valg/19

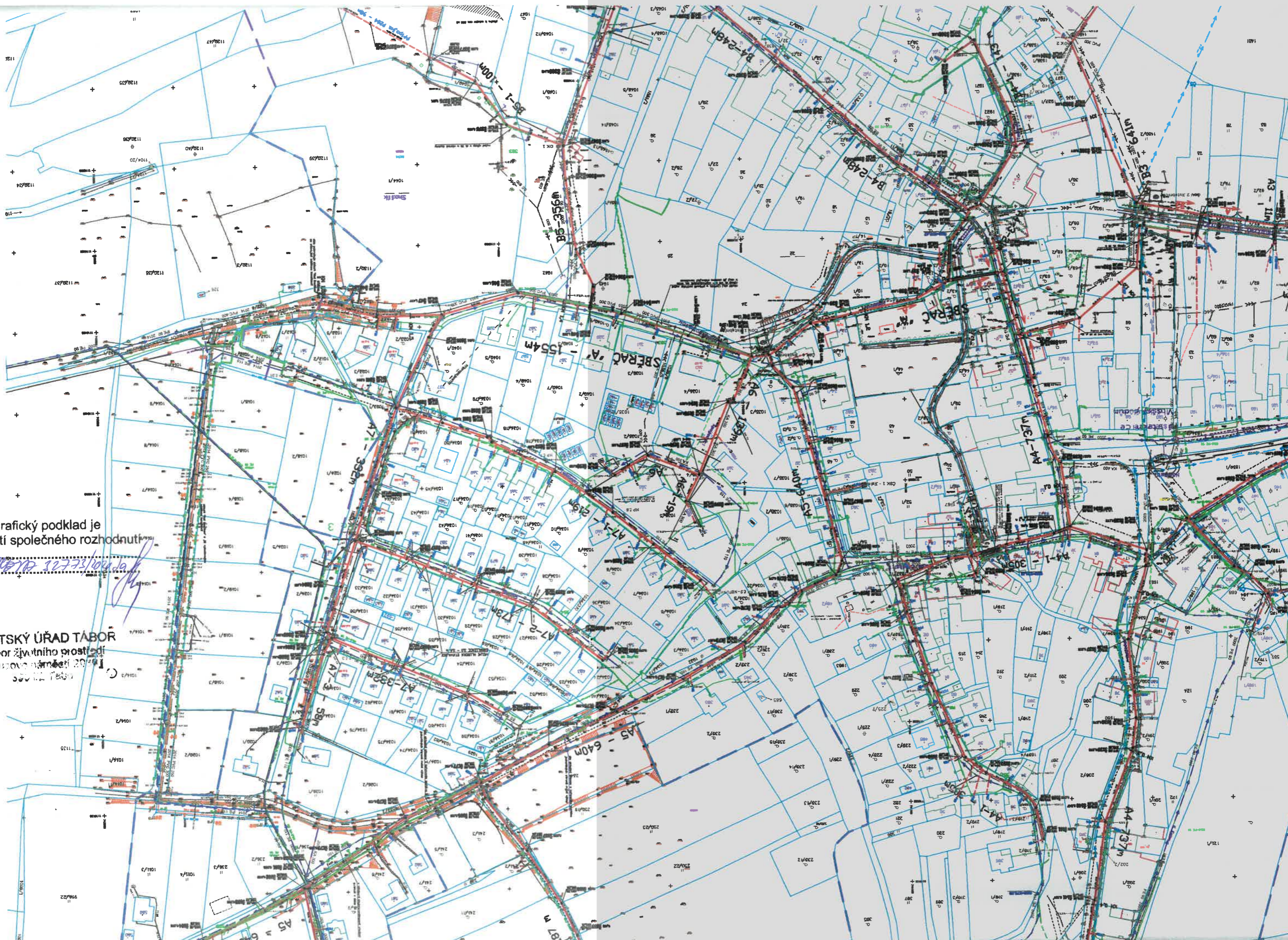
MĚSTSKÝ ÚRAD TÁBOR
odd. životního prostředí
Hlavní náměstí 202/9
390 01 Táborsko

Za kostelem

154 m

Waldhorn

Handlová



Tento grafický podklad je součástí společného rozhodnutí ze dne 22.11.2011 č.j. 12773/1041/10
-1-

MĚSTSKÝ ÚŘAD TÁBOR
odbor územního prostředí
Husova náměstí 20
378 01 Tábor



Tento grafický podklad je součástí společného rozhodnutí ze dne 30.7.2010 č.j. 307/2010/010/010
-1-

MĚSTSKÝ ÚŘAD TÁBOR
odbor životního prostředí
Husovo náměstí 2938
380 02 Tábor