

Městský úřad Tábor
Odbor životního prostředí



Husovo náměstí 2938, 390 02 Tábor

S00FX01E3IPL

Spis.značka S-META 51282/2018/VKra
Číslo jednací METAB 27997/2019/OŽP/Kr
Oprávněná úřední osoba Ing. Václava Kratochvílová / 381486493

Tábor

15.5.2019

Povodí Vltavy, státní podnik
Holečkova 3178/8
150 00 Praha 5-Smíchov

MĚSTSKÝ ÚŘAD JISTEBNICE		Čís. dopor. <i>DZ</i>
Došlo: 17. 05. 2019		Zpracov.: <i>U. B. B.</i>
Čís. j.: <i>024/1645/2019</i>		Ukl. znak: <i>52/2</i>
Příloha:		<i>V5</i>

VEŘEJNÁ VYHLÁŠKA
OPATŘENÍ OBECNÉ POVAHY

Stanovení rozsahu záplavového území, vymezení aktivní zóny záplavového území drobného vodního toku

**Vlásenický potok, ř. km 0,000 – 12,464
v úseku od zaústění Lužnice po hráz Mlynářského rybníka**

Městský úřad Tábor – obec s rozšířenou působností podle zákona č. 314/2002 Sb., o stanovení obcí s rozšířenou působností a stanovení obcí s pověřeným obecním úřadem, jako místně příslušný vodoprávní úřad podle § 11 odst. 1 zákona číslo 500/2004 Sb., správní řád, ve znění pozdějších předpisů (dále jen správní řád) a jako věcně příslušný vodoprávní úřad podle § 104 odst. 2 písm. c) a § 106 zákona č. 254/2001 Sb., o vodách a o změně některých zákonů (vodní zákon), ve znění pozdějších předpisů, na základě žádosti společnosti Povodí Vltavy, státní podnik, Holečkova 8, 150 24 Praha 5, IČO 708 89 953, prostřednictvím Povodí Vltavy, státní podnik, závod Horní Vltava, Litvínovická silnice 5, 371 21 České Budějovice, podané dne 24.4.2018, a předložené dokumentace „Záplavová území Vlášnického potoka“, kterou zpracovala společnost VH TRES spol. s r.o., Senovážné náměstí 1, 370 01 České Budějovice, v červnu 2017

**pro drobný vodní tok Vlášnický potok, ř. km 0,000 – 12,464 v úseku od zaústění Lužnice po hráz Mlynářského rybníka
na území těchto obcí:**

Obec	Katastrální území
Městys Borotín	Pikov
Město Jistebnice	Jistebnice
	Vlásenice u Makova
	Makov u Jistebnice
Obec Meziříčí	Meziříčí
Obec Dražice	Dražice u Tábora

I. stanovuje

podle § 66 odst. 1 vodního zákona **rozsah záplavového území** s periodicitou povodně 5, 20 a 100 let, a to v rozsahu dle dokumentace „Záplavová území Vlášnického potoka“, která je přílohou tohoto stanovení a která stanovuje rozsah záplavového území drobného vodního toku Vlášnický potok, ř. km 0,000 – 12,464 v úseku od zaústění Lužnice po hráz Mlynářského rybníka;

II. vymezuje

podle § 66 odst. 2 vodního zákona **aktivní zónu záplavového území**, a to v rozsahu dle dokumentace „Záplavová území Vlášnického potoka“, která je přílohou tohoto stanovení a která vymezuje aktivní zónu záplavového území drobného vodního toku Vlášnický potok, ř. km 0,000 – 12,464 v úseku od zaústění Lužnice po hráz Mlynářského rybníka.

Dotčené obce, jejichž správního obvodu se opatření obecné povahy týká, žádáme, aby rozsah záplavového území včetně aktivní zóny záplavového území drobného vodního toku Vlášnický potok, ř. km 0,000 – 12,464 zapracovaly v souladu s § 71 vodního zákona do svého povodňového plánu.

Informace o rozsahu záplavového území včetně aktivní zóny záplavového území drobného vodního toku Vlášnický potok, ř. km 0,000 – 12,464 v úseku od zaústění Lužnice po hráz Mlynářského rybníka lze získat u místně příslušného vodoprávního úřadu, tj. Městský úřad Tábor, odbor životního prostředí. Dokumentace záplavového území bude rozeslána po nabytí účinnosti opatření obecné povahy, a to patnáctým dnem po dni vyvěšení veřejné vyhlášky.

Odůvodnění

Návrh na stanovení rozsahu záplavového území, vymezení aktivní zóny záplavového území drobného vodního toku Vlášnický potok, ř. km 0,000 – 12,464 v úseku od zaústění Lužnice po hráz Mlynářského rybníka, byl podán dne 24.4.2018 společností Povodí Vltavy, státní podnik, Holečkova 8, 150 24 Praha 5, IČO 708 89 953, prostřednictvím Povodí Vltavy, státní podnik, závod Horní Vltava, Litvínovická silnice 5, 371 21 České Budějovice, jako správcem drobného vodního toku Vlášnický potok, který navrhl záplavové území a aktivní zónu záplavového území. Spolu s návrhem byla předložena mapová situace se zakreslenými záplavovými čarami a vyznačenou aktivní zónou záplavového území.

K podané žádosti svolal Městský úřad Tábor ústní jednání s obcemi podle § 172 odst. 1 správního řádu, které mají ve věci postavení dotčeného orgánu dle § 136 odst. 2 správního řádu, jichž se toto záplavové území dotýká, a to na den 15.10.2018.

Návrh opatření obecné povahy byl vyvěšen na úřední desce Městského úřadu Tábor a též na úředních deskách obecních úřadů v obcích, jejichž správního obvodu se má opatření obecné povahy týkat, a to po dobu 15-ti dnů. Dle § 25 odst. 3 správního řádu, dnem vyvěšení veřejné vyhlášky je den vyvěšení na úřední desce správního orgánu, který písemnost doručuje, tedy Městského úřadu Tábor, kde byl návrh opatření obecné povahy vyvěšen dne 19.10.2018 a následně sejmuto dne 5.11.2018.

V souladu s ustanovením § 172 odst. 4 správního řádu vyzval Městský úřad Tábor kohokoliv, jehož práva, povinnosti nebo zájmy mohou být tímto opatřením obecné povahy přímo dotčeny, aby uplatnil u správního orgánu písemné připomínky. Tyto připomínky mohly být dle § 172 odst. 1 a § 39 odst. 1 správního řádu uplatněny nejpozději dne **21.11.2018**.

Opatření obecné povahy bylo Městským úřadem Tábor doručeno veřejnou vyhláškou, která byla vyvěšena na úřední desce Městského úřadu Tábor a též na úředních deskách obecních úřadů v obcích, jejichž správního obvodu se má opatření obecné povahy týkat. Dnem vyvěšení je v souladu s § 25 odst. 3 správního řádu den vyvěšení na úřední desce správního orgánu, který písemnost doručuje. Opatření obecné povahy musí být zveřejněno nejméně po dobu 15-ti dnů, patnáctý den po dni vyvěšení veřejné vyhlášky nabývá opatření obecné povahy účinnosti.

Záplavová území a aktivní zóny záplavových území jsou součástí územně analytických podkladů podle § 26 odst. 1 zákona č. 183/2006 Sb., o územním plánování a stavebním řádu (stavební zákon), ve znění pozdějších předpisů, a Přílohy č. 1, části A, vyhlášky č. 500/2006 Sb., o územně analytických podkladech, územně plánovací dokumentaci a způsobu evidence územně plánovací činnosti, ve znění pozdějších předpisů. Proto budou po nabytí účinnosti tohoto opatření obecné povahy poskytnuty údaje o území dotčenému orgánu územního plánování (Městský úřad Tábor, odbor rozvoje).

V průběhu doby uplatňování připomínek byla doručena dne 29.10.2018 připomínka města Jistebnice, přestože město Jistebnice bylo v zastoupení starostou účastno na ústním projednání návrhu rozsahu záplavového území konaného dne 15.10.2018, kde žádné připomínky za město vzneseny nebyly. Připomínka se týkala území na pozemcích p.č. 1178/27 v k.ú. Jistebnice a p.č. 870 a 871 v k.ú. Vlášenice u Makova, kde dochází k zaplavování pozemků. Jedná se o soutok Vlášenického potoka a jeho pravostranného přítoku. Zpracovatel dokumentace vznesenou připomínku prověřil a sdělil, že se jedná o rozliv pravostranného přítoku Vlášenického potoka, pro které není záplavové území stanovováno. Rozsah záplavového území a aktivní zóny záplavového území Vlášenického potoka zůstává beze změny v té podobě, ve které bylo projednáváno.

Poučení

Podle ustanovení § 173 odst. 1 zákona č. 500/2004 Sb., správní řád, ve znění pozdějších předpisů, nabývá opatření obecné povahy účinnosti patnáctým dnem po vyvěšení na úřední desce. Podle ustanovení § 173 odst. 2 správního řádu nelze proti opatření obecné povahy podat opravný prostředek.

Otisk úředního razítka

Ing. Jana Daňková, Ph.D.
vedoucí odboru životního prostředí

Toto oznámení včetně přílohy musí být vyvěšeno po dobu 15 dnů na úřední desce a zároveň způsobem umožňujícím dálkový přístup. Vývěsní lhůta začíná den následující po dni vyvěšení. Sejmутí vyhlášky je možno následující pracovní den po posledním (patnáctém) dni vývěsní lhůty. Po uplynutí lhůty a vyznačení údajů o vyvěšení žádáme o neprodlené vrácení vyhlášky zpět na MěÚ Tábor, odbor životního prostředí.

Vyvěšeno dne: 21.5.2019 Sejmuto dne:

Písemnost byla zároveň zveřejněna způsobem umožňujícím dálkový přístup.

Přílohy:

- Dokumentace „Záplavová území Vlásenického potoka“ (ne pro obce)
- Mapové listy pro Q₅, Q₂₀ a Q₁₀₀ a aktivní zónu záplavového území (AZZÚ)

Obdrží se žádostí o vyvěšení na úřední desku po dobu 15 dnů:

Městský úřad Tábor, Odbor vnitřních věcí, Žižkovo nám. č.p. 2/2, 390 01 Tábor 1

Městys Borotín, IDDS: a7pbfej

sídlo: Borotín č.p. 57, 391 35 Borotín u Tábora

Město Jistebnice, IDDS: dvibdsi

sídlo: Náměstí č.p. 1, 391 33 Jistebnice

Obec Meziříčí, IDDS: fzmed4b

sídlo: Meziříčí č.p. 70, 391 31 Dražice

Obec Dražice, IDDS: sg3bs2i

sídlo: Dražice č.p. 166, 391 31 Dražice

Obdrží na dodejku po nabytí účinnosti opatření obecné povahy:

Povodí Vltavy, státní podnik, IDDS: gg4t8hf

sídlo: Holečkova č.p. 3178/8, 150 00 Praha 5-Smíchov

závod Horní Vltava, Litvínovická silnice 5, 371 21 České Budějovice + **1x příloha**

Ministerstvo životního prostředí, odbor ochrany vod, Vršovická 65, 100 10 Praha 10

+ **1x příloha**

Městský úřad Tábor – stavební úřad + **1x příloha**

– odbor rozvoje + **1x CD** (údaje o území)

ZÁPLAVOVÁ ÚZEMÍ VLÁSENICKÉHO POTOKA ř.km 0,0 - 12,464



LEGENDA:	Q ₁₀₀	AZZÚ	PRÍČNÝ PROFIL	STANIČENÍ TOKU
				0,5 m (s 500 m) (s 100 m)

AZZÚ
List 1 ř.km 0,0 - 3,9
1:10 000

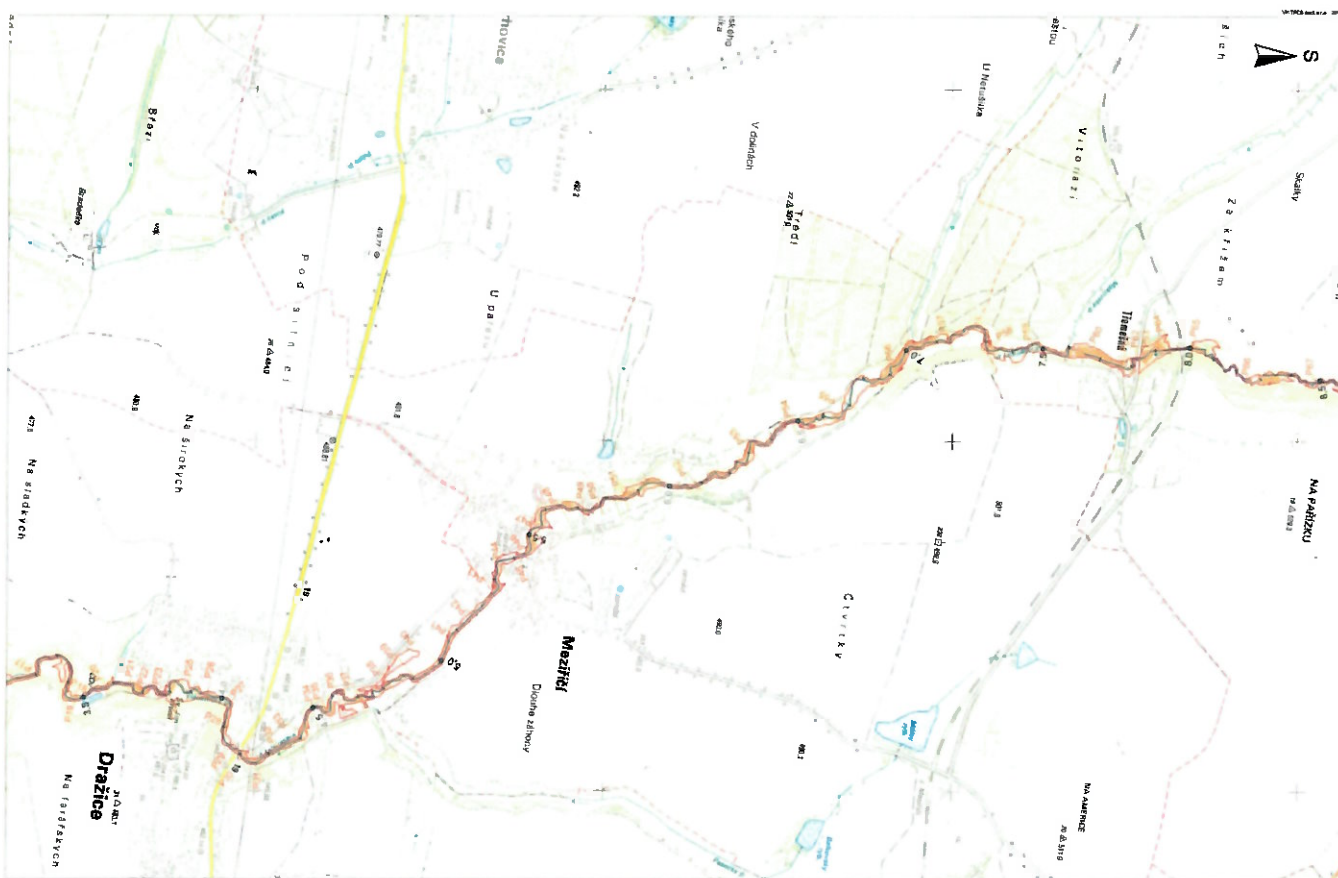
ZÁPLAVOVÁ ÚZEMÍ VLÁSENICKÉHO POTOKA ř.km 0,0 - 12,464



LEGENDA:	— Q ₁₀₀	— Q ₂₀	— Q ₅	PRÍČNÝ PROFIL	STANIČENÍ TOKU 0,5 (s 500 m) (s 100 m)

SITUACE ZÁPLAVY
List 1 ř.km 0,0 - 3,9
1:10 000

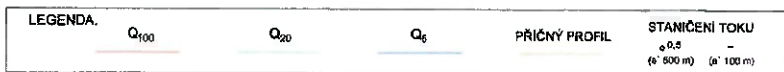
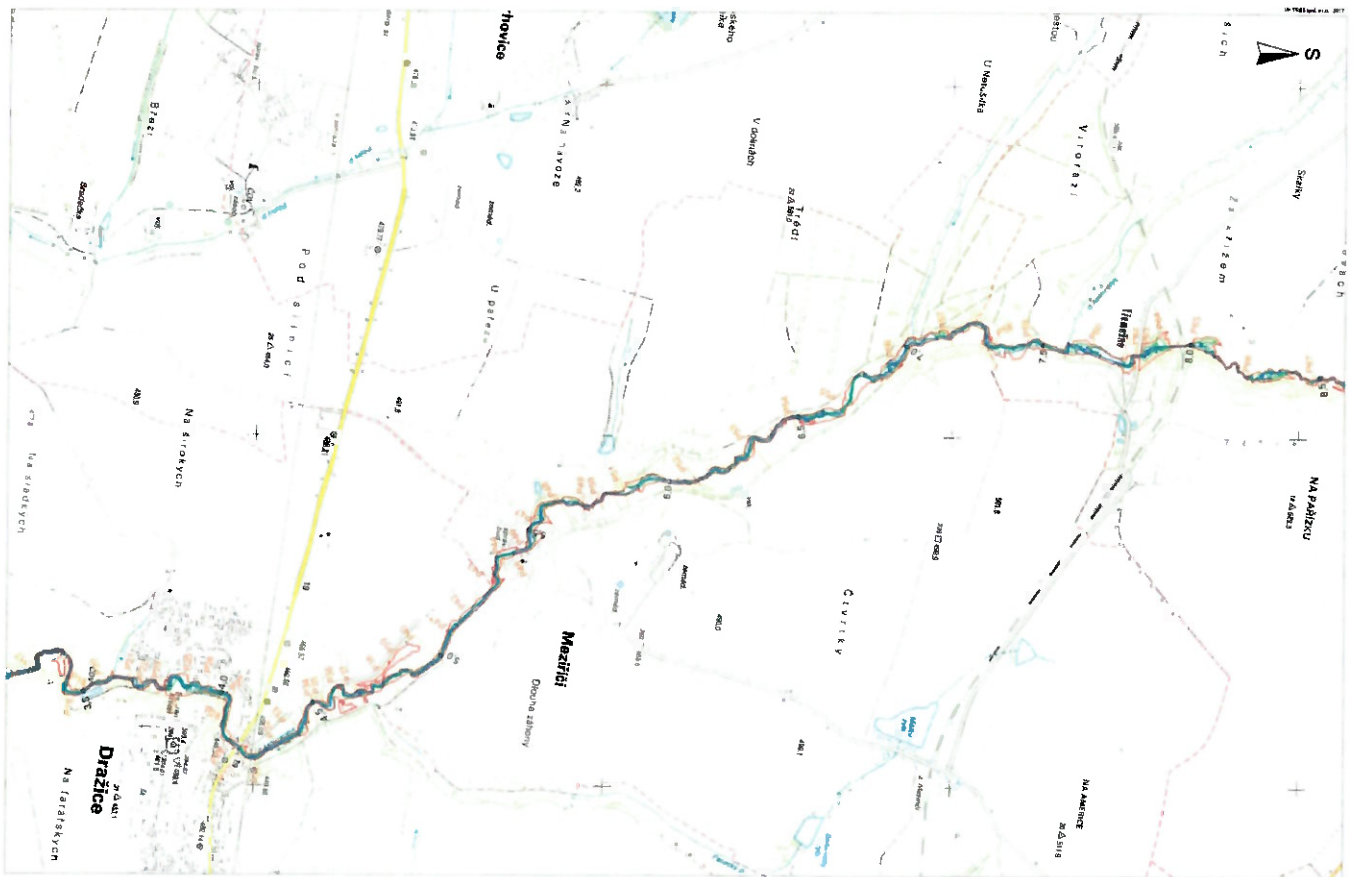
ZÁPLAVOVÁ ÚZEMÍ VLÁSENICKÉHO POTOKA ř.km 0,0 - 12,464



LEGENDA:	Q ₁₀₀	AZZÚ	PŘÍČNÝ PROFIL	STANIČENÍ TOKU
				0,5 (e 500 m) (a 100 m)

AZZÚ
List 2 ř.km 3,9 - 8,2
1:10 000

ZÁPLAVOVÁ ÚZEMÍ VLÁSENICKÉHO POTOKA ř.km 0,0 - 12,464



SITUACE ZÁPLAVY
List 2 ř.km 3,9 - 8,2
1:10 000


ZÁPLAVOVÁ ÚZEMÍ VLÁSENICKÉHO POTOKA ř.km 0,0 - 12,464



LEGENDA.		PŘÍČNÝ PROFIL	STANIČNÍ TOKU
	Q ₁₀₀		AZZÚ
			0,5
			(a' 500 m) (a' 100 m)

AZZÚ
List 3 ř.km 8,2 - 12,464
1:10 000

ZÁPLAVOVÁ ÚZEMÍ VLÁSENICKÉHO POTOKA ř.km 0,0 - 12,464



SITUACE ZÁPLAVY
List 3 ř.km 8,2 - 12,464
1:10 000