

Městský úřad Tábor
Odbor životního prostředí



Husovo náměstí 2938, 390 02 Tábor

S00FX01K7IAE

Spis.značka S-META 10894/2020/LPek
Číslo jednací METAB 51039/2020/OŽP/LPek
Oprávněná úřední osoba Bc. Lucie Peková / 381486478

Tábor
16.9.2020

Petr Svoboda
Kubelíkova 1780/21
130 00 Praha 3-Žižkov

MUDr. Tamara Svobodová, CSc.
Ke kapslovně 2855/3
130 00 Praha 3-Žižkov

MĚSTSKÝ ÚŘAD JISTEBNICE		Čís. dopor. <i>17-2</i>
Došlo: 17. 09. 2020	Zpracov.: <i>Jelínková</i>	
Čís. j.: <i>0231/1024/2020</i>	Ukl. znak: <i>231/E</i>	
Příloha: <i>41A</i>	<i>45</i>	

ROZHODNUTÍ
SPOLEČNÉ ÚZEMNÍ A STAVEBNÍ POVOLENÍ
A POVOLENÍ NAKLÁDÁNÍ S VODAMI
VEŘEJNOU VYHLÁŠKOU

Výroková část:

Městský úřad Tábor, odbor životního prostředí – obec s rozšířenou působností podle zákona č. 314/2002 Sb., o stanovení obcí s rozšířenou působností a stanovení obcí s pověřeným obecním úřadem, jako místně příslušný vodoprávní úřad podle § 11 odst. 1 písm. a) a b) zákona č. 500/2004 Sb. správní řád (správní řád), ve znění pozdějších předpisů (dále jen „správní řád“) a jako věcně příslušný vodoprávní úřad podle § 104 odst. 2 písm. c) a § 106 zákona č. 254/2001 Sb., o vodách a o změně některých zákonů (vodní zákon), ve znění pozdějších předpisů (dále jen "vodní zákon"), a jako speciální stavební úřad příslušný podle § 15 odst. 5 vodního zákona a dále § 15 odst. 1 písm. d) zákona č. 183/2006 Sb., o územním plánování a stavebním řádu (stavební zákon), ve znění pozdějších předpisů (dále jen "stavební zákon"), ve společném územním a stavebním řízení (dále jen "společné řízení") posoudil podle § 94o stavebního zákona žádost o vydání společného povolení, kterou dne 3.2.2020 podal

**MUDr. Tamara Svobodová, CSc., nar. 1.5.1955, Ke kapslovně 2855/3, 130 00 Praha 3-Žižkov,
Petr Svoboda, nar. 26.6.1952, Kubelíkova 1780/21, 130 00 Praha 3-Žižkov, kterého zastupuje
ARTEMIA,s.r.o., IČO 49450328, U Březiny 676, 588 13 Polná**

(dále jen "žadatel"), a na základě tohoto posouzení:

- I. Podle § 94p odst. 1 stavebního zákona a § 13a vyhlášky č. 503/2006 Sb., o podrobnější úpravě územního rozhodování, územního opatření a stavebního řádu

s c h v a l u j e s t a v e b n í z á m ě r

na stavbu s názvem:

„Vrtaná studna, vodovod a připojení NN na pozemku st.p. 210, parc.č. 913 k.ú. Jistebnice“

(dále jen "stavba") na pozemku st. p. 210 (zastavěná plocha a nádvoří), parc. č. 913 (zahradka) v katastrálním území Jistebnice.

Stavba obsahuje:

- **Vrtaná studna** – o celkové hloubce 40 m, průměr 191 a 222 mm, skruže o vnějším průměru 1 m budou vyvedeny 0,5 m na d okolní terén. Vrchní část skruží bude opatřena krycí deskou zabraňující vnikán dešťové vody.
- **Vodovod a připojení NN** – ze studny bude proveden přívod vody v délce 12,0 m v profilu PE 32, bude napojen na stávající kopanou studnu, ze které vede vodovod přímo do domu. Vodovod bude v souběhu s kabelem silovým a ovládacím CYKY.
- **Dle projektu** Ing. Richarda Hona, autorizovaný inženýr pro vodohospodářské stavby, ČKAIT 1001187.

za účelem dle číselníku Č 11 Účel užití vodního díla přílohy č. 4 vyhlášky č. 414/2013 Sb., o rozsahu a způsobu vedení evidence rozhodnutí, opatření obecné povahy, závazných stanovisek, souhlasů a ohlášení, k nimž byl dán souhlas podle vodního zákona, a částí rozhodnutí podle zákona o integrované prevenci (o vodoprávní evidenci) – kód 05 – podzemní voda – spočívající v odběru podzemní vody

Základní údaje o stavbě studny:

- | | |
|-----------------------|---|
| 1. Účel vodního díla: | zásobování domácnosti (RD) a zalévání zahrady |
| 2. Druh vodního díla: | vrtaná studna |
| 3. Souřadnice XY: | 1108229 742231 (orientačně) |

II. Stanoví podmínky pro umístění a provedení stavby dle § 94p stavebního zákona:

1. Stavba bude umístěna v souladu s grafickou přílohou rozhodnutí, která obsahuje výkres současného stavu území v měřítku katastrální mapy se zakreslením stavebního pozemku, požadovaným umístěním stavby, s vyznačením vazeb a vlivů na okolí, zejména vzdáleností od hranic pozemku a sousedních staveb.
2. Stavbu lze zahájit až po nabytí právní moci tohoto rozhodnutí.
3. Stavba bude provedena podle předloženého a odsouhlaseného projektu, který vypracoval Ing. Richard Hon, autorizovaný inženýr pro vodohospodářské stavby, ČKAIT 1001187 v 12/2019. Případné zásadní změny je nutno předem odsouhlasit se zdejší vodoprávním úřadem, popřípadě požádat o povolení změny stavby před dokončením.
4. Stavba bude dokončena nejpozději do 16.10.2022.
5. V případě, že stavba nebude ve stanoveném termínu dokončena, požádá stavebník o prodloužení lhůty výstavby včetně zdůvodnění navrženého termínu.
6. Stavba bude provedena stavebním podnikatelem – právnickou osobou oprávněnou k provádění stavebních nebo montážních prací jako předmětu své činnosti dle zvláštních předpisů. Vodoprávnímu úřadu bude dle § 18c, odst. 2 písm. b) vyhlášky č. 503/2006 Sb., o podrobnější úpravě územního rozhodování, územního opatření a stavebního řádu, ve znění vyhlášky č. 63/2013, o podrobnější úpravě územního řízení, veřejnoprávní smlouvy a územního opatření (dále jen „vyhláška“), oznámen **termín zahájení stavby a název a sídlo stavebního podnikatele**, který bude stavbu provádět.
7. Dokončení stavby studny bude oznámeno speciálnímu stavebnímu úřadu.
8. Při přípravě a provádění stavby je nutno dodržet ustanovení § 160 stavebního zákona o provádění staveb a vyhlášky č. 590/2002 Sb., o technických požadavcích pro vodní díla.
9. Plně budou respektována závazná stanoviska, stanoviska a vyjádření dotčených orgánů a ostatních:
 - a) Stanovisko Povodí Vltavy, s.p., ZHV, Litvínovická 5, České Budějovice č.j. PVL-6915/2020/140 ze dne 28.1.2020,
 - b) vyjádření odboru rozvoje MěÚ Tábor z hlediska z hlediska územního plánování vydané dne 10.1.2020 pod č.j. METAB 2046/2020/OR,
 - c) závazné stanovisko vydané obecným stavebním úřadem Městský úřad Jistebnice pod č.j. OBJI/1738/2019-2 dne 30.12.2019,

- Stavba bude umístěna v souladu s předloženou dokumentací vyhotovenou fa: Ing. Hon – PROJEKT, Hosov 27, 566 01 Jihlava, IČ: 47371064, autorizace Ing. Richard Hon, ČKAIT: 1001187 z 12/2019.
 - Stavba studny, vodovodu a připojení NN bude umístěna na pozemcích parc.č. 913 a st. 210 v k.ú. Jistebnice dle přiložené situace, která je nedílnou součástí závazného stanoviska (příloha č.2).
 - Pokud umístěním stavby dojde ke střetu s technickou infrastrukturou, bude ochrana zájmů těchto účastníků zabezpečena ve výrokové části společného rozhodnutí.
- d) Vyjádření o existenci zařízení distribuční soustavy (elektrická síť) ve vlastnictví provozování Distribuce, a.s. a podmínkách práce v jeho blízkosti ze dne 20.12.2019 č.j. M18416-26023289 – v zájmovém území se nenachází žádné zařízení ve vlastnictví společnosti,
- e) vyjádření o existenci zařízení distribuční soustavy (plyn) ve vlastnictví provozování E.ON Distribuce, a.s. ze dne 20.12.2019 č.j. M18416-26023289 – v zájmovém území se nenachází žádné plynárenské zařízení ve vlastnictví společnosti,
- f) vyjádření o existenci sítě elektronických komunikací a všeobecné podmínky ochrany sítě elektronických komunikací společnosti Česká telekomunikační infrastruktura a.s. ze dne 20.12.2019 pod č.j. 843179/19 – nedojde ke střetu.
10. Po nabytí právní moci tohoto rozhodnutí stavebník na staveništi umístí štítek s údaji k danému dílu (bude doručen po nabytí právní moci tohoto rozhodnutí).
11. Toto rozhodnutí zaniká, nebude-li započato se stavbou do dvou let ode dne nabytí jeho právní moci.

III. Podle § 8 odst. 1 písm. b) bod 1. vodního zákona

v y d á v á p o v o l e n í

k nakládání s vodami, a to k odběru podzemní vody z vrtané studny na pozemku st. p. 210, parc. č. 913 v katastrálním území Jistebnice

v tomto rozsahu:

prům.	0,0046	l/s
max.	0,2	l/s
max.	12	m ³ /měsíc
max.	144	m ³ /rok

počet měsíců v roce: 12

za účelem: zásobování domácnosti (RD) a zalévání zahrady

na dobu: životnosti díla

Identifikace předmětu řízení:

ČHP:	1-07-04-0930-0-00
HGR:	6320
Identifikátor útvaru podzemních vod:	63201 – Krystalinikum v povodí Střední Vltavy – jižní část
Pozice hydrogeologického rajonu:	základní vrstva
Povodí:	Labe
Dílčí povodí:	Horní Vltava

Odběr vody je povolen bez ohledu na kvalitu vody v místě jejího odběru.

IV. Stanoví povinnosti a podmínky pro povolení k nakládání s vodami dle § 9 zákona o vodách pro odběr podzemní vody a vypouštění odpadních vod:

1. Povolení k nakládání s vodami lze vykonávat jen užíváním vodního díla, které je stávající, tzn. povolené, nebo je povolováno tímto společným povolením.
2. Povolené množství odebrané vody nesmí být překračováno.

3. Povolení k odběru podzemní vody a k vypouštění odpadních vod je stanoveno ke konkrétnímu výše uvedenému účelu a na časově omezenou dobu.
4. Podzemní vody nebudou používány k napouštění bazénu, mytí aut apod., v souladu s § 29 odst. 1 vodního zákona, který uvádí, že jsou zdroje podzemních vod přednostně vyhrazeny pro zásobování obyvatelstva pitnou vodou.

Účastníci řízení, na něž se vztahuje rozhodnutí správního orgánu:

Petr Svoboda, nar. 26.6.1952, Kubelíkova 1780/21, 130 00 Praha 3-Žižkov

MUDr. Tamara Svobodová, CSc., nar. 1.5.1955, Ke kapslovně 2855/3, 130 00 Praha 3-Žižkov

Odůvodnění:

Dne 3.2.2020 podal žadatel žádost o vydání společného povolení. Uvedeným dnem bylo zahájeno společné řízení.

Vodoprávní úřad oznámil dne 24.2.2020 pod č.j. METAB 10919/2020/OŽP/LPek (spis. zn. S-META 10894/2020/LPek) zahájení společného územního a stavebního řízení známým účastníkům, veřejnosti a dotčeným orgánům. Současně nařídil veřejné ústní jednání na den 20.3.2020, vzhledem k situaci ohledně COVID 19 bylo ústní jednání odloženo. Dne 29.6.2020 vodoprávní úřad nařídil nový termín ústního jednání pod č.j. METAB 35115/2020/OŽP/LPek a to dne 27.7.2020 na OŽP MěÚ Tábor. K ústnímu jednání se dostavili účastníci jednání, kteří předložili své připomínky, které jsou evidovány pod č.j. METAB 45723/2020/OŽP/LPek. K ústnímu jednání se nedostavil žadatel ani jeho zplnomocněný zástupce. Z toho důvodu, vodoprávní úřad opatřením ze dne 21.8.2020 s č.j. METAB 45726/2020/OŽP/LPek spis. zn. (S-META 10894/2020/LPek) oznámil účastníkům řízení a dotčeným orgánům, že v dané věci bylo zahájeno vodoprávní řízení a současně nařídil nové ústní jednání na den 14.9.2020 se schůzkou na OŽP MěÚ Tábor o jehož výsledku byl sepsán protokol, který je zaevidován pod č.j. METAB 51035/2020/OŽP/LPek.

Vodoprávní úřad přezkoumal předloženou žádost, projednal ji s účastníky řízení, veřejností a dotčenými orgány a zjistil, že jejím uskutečněním nebo užíváním nejsou ohroženy zájmy chráněné stavebním zákonem, předpisy vydanými k jeho provedení a zvláštními předpisy. Umístění stavby je v souladu se schválenou územně plánovací dokumentací a vyhovuje obecným požadavkům na využívání území. Projektová dokumentace stavby splňuje obecné požadavky na výstavbu. Vodoprávní úřad v průběhu řízení neshledal důvody, které by bránily povolení záměru.

Účastníci společného řízení dle § 27 odst. 1 správního řádu jsou dle § 94k písm. a), c) a d) stavebního zákona:

- stavebník
- vlastník stavby, na které má být požadovaný záměr uskutečněn, není-li sám stavebníkem, nebo ten, kdo má ke stavbě jiné věcné právo, není-li sám stavebníkem
- vlastník pozemku, na kterém má být požadovaný záměr uskutečněn, není-li sám stavebníkem, nebo ten, kdo má jiné věcné právo k tomuto pozemku

Ostatní účastníci společného řízení jsou dle § 94k písm. b) a e) stavebního zákona:

- obec, na jejímž území má být požadovaný záměr uskutečněn
- osoba, jejíž vlastnické právo nebo jiné věcné právo k sousedním stavbám nebo sousedním pozemkům nebo stavbám na nich, může být společným povolením přímo dotčeno

Vodoprávní úřad zajistil vzájemný soulad předložených závazných stanovisek dotčených orgánů vyžadovaných zvláštními předpisy a zahrnul je do podmínek rozhodnutí.

Vzhledem k charakteru, rozsahu a typu stavby nebyly stanoveny kontrolní prohlídky stavby.

Předmětná projektová dokumentace řeší vybudování vrtané studny na pozemku st.p. 210 a parc.č. 913. k.ú. Jistebnice, která bude sloužit jako zdroj vody pro rodinný dům a zálivku zahrady, o celkové hloubce 40 m, vrtný průměr 119 a 222 mm, ze studny povede vodovodní potrubí PE 32, o celkové délce 12 m bude napojen na stávající kopanou studnu, ze které vede vodovod přímo do domu. Pro čerpadlo bude v souběhu s vodovodem umístěno vedení NN.

K žádosti bylo předloženo:

- dokumentaci pro vydání společného povolení stavby vodního díla od oprávněného projektanta Ing. Richarda Hona, autorizovaného inženýra pro vodohospodářské stavby, ČKAIT 1001187,
- hydrogeologické posouzení lokality (vyjádření osoby s odbornou způsobilostí) včetně doporučeného odběrného množství stanovené hydrogeologem RNDr. Jaroslavem Chmelařem, odborná způsobilost v hydrogeologii, ložiskové geologii a geofyzice, č. 1486/2001,
- snímek katastrální mapy se zákresem umístění vrtané studny
- stanovisko Povodí Vltavy, s.p., ZHV, Litvínovická 5, České Budějovice č.j. PVL-6915/2020/140 ze dne 28.1.2020,
- vyjádření odboru rozvoje MěÚ Tábor z hlediska územního plánování vydané dne 10.1.2020 pod č.j. METAB 2046/2020/OR,
- závazné stanovisko vydané obecným stavebním úřadem Městský úřad Jistebnice pod č.j. OBJI/1738/2019-2 dne 30.12.2019,
- vyjádření o existenci zařízení distribuční soustavy (elektrická síť) ve vlastnictví provozování Distribuce, a.s. a podmínkách práce v jeho blízkosti ze dne 20.12.2019 č.j. M18416-26023289,
- vyjádření o existenci zařízení distribuční soustavy (plyn) ve vlastnictví provozování E.ON Distribuce, a.s. ze dne 20.12.2019 č.j. M18416-26023289,
- vyjádření o existenci sítě elektronických komunikací a všeobecné podmínky ochrany sítě elektronických komunikací společnosti Česká telekomunikační infrastruktura a.s. ze dne 20.12.2019 pod č.j. 843179/19,
- plná moc k zastupování,
- doklad o zaplacení správního poplatku ze dne 24.2.2020.

Ve vodoprávním řízení vodoprávní úřad zkoumal, zda vlastnická nebo jiná práva vlastníků pozemků a staveb na nich, včetně pozemků sousedních a staveb na nich a práva plynoucí z povolených nakládání s vodami mohou být rozhodnutím dotčena. Na základě tohoto zkoumání vodoprávní úřad určil okruh účastníků řízení tak, jak je uveden v rozdělovníku.

Vymezení účastníků vodoprávního řízení:

K bodu III.(nakládání s vodami) – účastníkem vodoprávního řízení k odběru podzemní vody je dle ustanovení § 115 odst. 16 vodního zákona žadatel a dále osoby:

- dle ustanovení § 115 odst. 4 – (obec, v jejímž územním obvodu může dojít rozhodnutím k ovlivnění vodních poměrů nebo životního prostředí)
- dle ustanovení § 115 odst. 6 a 7 – občanské sdružení, resp. zapsaný spolek, jestliže písemně požádá o postavení účastníka řízení (v daném území není žádné občanské sdružení u vodoprávního úřadu evidováno)

Povolení k nakládání s vodami dle § 11 odst. 2 vodního zákona nezakládá práva k cizím pozemkům a stavbám ani nevzniká vodoprávnímu úřadu právní povinnost náhrady za nemožnost nakládat s vodami v maximálním povoleném množství. Tzn., je-li třeba k povolenému nakládání s vodami užívat cizí nemovitosti, musí si potřebná práva k nim zajistit oprávněný dohodou s jejich vlastníky. Stejně tak v případě, kdy není možné následkem nastalé situace, např. nedostatkem vody v období sucha nebo z jiných důvodů, oprávnění realizovat, nemá oprávněný k nakládání s vodami na jeho realizaci právní nárok.

Ve vodoprávním řízení vodoprávní úřad neřeší majetkoprávní vztahy, ale posuzuje druh a účel nakládání s vodami a dále posuzuje vodní poměry v místě odběru.

Dne 27.7.2020 byly vodoprávnímu úřadu při ústním jednání předloženy námítky, evidovány pod č.j. METAB 45723/2020/OŽP/LPek k zahájení společného územního a stavebního řízení od účastníků řízení paní Ing. Jany Freilachové, bytem Radimovice u Tábora č.p. 19, 391 31 Dražice a pana Ing. Jiřího Maňáka, bytem Milevská č.p. 133, 391 33 Jistebnice „*Nesouhlasíme se zřízením vrtu, protože se místo nachází těsně vedle našich parcel, v místech, kde se voda nachází ve velice malé hloubce (téměř bažina). Domníváme se, že pokud je v kopané studni málo vody, stačí ji přiměřeně prohloubit. Pro potřebu rodiny by toto mělo stačit a nemusel by vrt ohrozit systém podzemních vod. Doufáme, že naše logické připomínky budete brát v úvahu*“

Vodoprávní úřad při povolení odběru podzemních vod vycházel z hydrogeologického posudku, který vypracoval RNDr. Jaroslav Chmelař, odborná způsobilost v hydrogeologii, ložiskové geologii a geofyzice, odborná způsobilost v geofyzice, č. 1486/2001. V hydrogeologickém vyjádření je doporučeno odběrné množství \varnothing 0,012 l/s, max. 0,25 l/s, max. 31 m³/měsíc. Což vodoprávní úřad dodržel tímto rozhodnutím a povoluje doporučené množství. V závěru hydrogeologického posudku uvádí: „*Stávající zdroje podzemních vod nebudou, při nepřekračování předpokládaného – výše uvedeného, doporučovaného jímání podzemní vody z vrtu HVJe – 7 (maximálně 1000 litrů za 24 hodin), tímto ovlivněny.*“

Vodoprávní úřad v provedeném řízení přezkoumal předloženou žádost z hledisek uvedených v ustanoveních vodního zákona, projednal ji s účastníky řízení a na základě shromážděných podkladů a právně významných skutečností zjistil, že nebyly shledány důvody bránící povolení.

Vodoprávní úřad při přezkoumání žádosti a na základě shromážděných podkladů zjistil, že nebyly shledány důvody bránící povolení. Vzhledem k tomu, že nebyla uplatněna žádná připomínka ani námitka, dospěl vodoprávní úřad k závěru, že podané žádosti lze vyhovět v plném rozsahu, a proto na základě výše uvedeného rozhodl tak, jak je uvedeno ve výroku rozhodnutí, za použití ustanovení právních předpisů ve výroku uvedených.

Vypořádání s návrhy a námitkami účastníků:

- Účastníci neuplatnili návrhy a námítky.

Vypořádání s vyjádřeními účastníků k podkladům rozhodnutí:

- Účastníci se k podkladům rozhodnutí nevyjádřili.

Poučení účastníků:

Proti tomuto rozhodnutí může účastník řízení podat podle ustanovení § 81 odst. 1 správního řádu odvolání ve lhůtě 15 dnů ode dne jeho oznámení ke Krajskému úřadu - Jihočeský kraj se sídlem v Českých Budějovicích, U Zimního stadionu 1952/2, podáním učiněným u Městského úřadu Tábor, odboru životního prostředí. V odvolání účastník uvede, proti kterému výroku rozhodnutí směřuje, v jakém rozsahu se rozhodnutí napadá a dále namítaný rozpor s právními předpisy nebo nesprávnost rozhodnutí nebo řízení, jež mu předcházelo. Odvoláním lze napadnout výrokovou část rozhodnutí, jednotlivý výrok nebo jeho vedlejší ustanovení. Odvolání jen proti odůvodnění rozhodnutí je nepřipustné.

Odvolání se podává podle § 82 odst. 2 správního řádu s potřebným počtem stejnopisů tak, aby jeden stejnopis zůstal správnímu orgánu a aby každý účastník dostal jeden stejnopis. Nepodá-li účastník potřebný počet stejnopisů, vyhotoví je na jeho náklady Městský úřad Tábor, odbor životního prostředí.

Odvolání musí mít náležitosti uvedené v § 37 odst. 2 správního řádu. Podané odvolání má v souladu s ustanovením § 85 odst. 1 správního řádu odkladný účinek.

Vodoprávní úřad po dni nabytí právní moci výroku o umístění stavby doručí žadateli stejnopis písemného vyhotovení společného povolení opatřený doložkou právní moci spolu s ověřenou grafickou přílohou, stejnopis písemného vyhotovení společného povolení opatřený doložkou právní moci doručí také místně příslušnému obecnímu úřadu, pokud není stavebním úřadem, a jde-li o stavby podle § 15 nebo 16 stavebního zákona, také stavebnímu úřadu příslušnému k povolení stavby.

Vodoprávní úřad po dni nabytí právní moci výroku o povolení stavby zašle žadateli jedno vyhotovení ověřené projektové dokumentace a štítek obsahující identifikační údaje o povolené stavbě. Další vyhotovení ověřené projektové dokumentace zašle vlastníkovi stavby, pokud není žadatelem. Žadatel je povinen štítek před zahájením stavby umístit na viditelném místě u vstupu na staveniště a ponechat jej tam až do dokončení stavby, případně do vydání kolaudačního souhlasu; rozsáhlé stavby se mohou označit jiným vhodným způsobem s uvedením údajů ze štítku.

Společné povolení má podle § 94p odst. 5 stavebního zákona platnost 2 roky. Stavba nesmí být zahájena, dokud rozhodnutí nenabude právní moci.

Otisk úředního razítka

Mgr. Jan Pávek, LL.M.
pověřený vedením odboru životního prostředí

Poplatek:

Správní poplatek podle zákona č. 634/2004 Sb., o správních poplatcích položky 18 odst. 1 písm. g) ve výši 300 Kč byl zaplacen.

Příloha: situační výkres



Toto oznámení musí být vyvěšeno po dobu 15ti dnů na úřední desce MěÚ Tábor, MěÚ Jistebnice.

Vyvěšeno dne: 12. 9. 2020 Sejmuto dne: 6. 9. 2020

Městský úřad
stavební úřad
391 33 Jistebnice
tel. 381 273288 fax: 381 273256

Městský úřad
stavební úřad
391 33 Jistebnice
tel. 381 273288 fax: 381 273256

Razítko, podpis orgánu, který potvrzuje vyvěšení a sejmутí oznámení



Obdrží:**Žadatel:**

ARTEMIA,s.r.o., IDDS: 2drng3c

sídlo: U Březiny č.p. 676, 588 13 Polná

zastoupení pro: Petr Svoboda, Kubelíkova 1780/21, 130 00 Praha 3-Žižkov

zastoupení pro: MUDr. Tamara Svobodová, CSc., Ke kapslovně 2855/3, 130 00 Praha 3-Žižkov

Obec:

Město Jistebnice, IDDS: dvibdsi

sídlo: Náměstí č.p. 1, 391 33 Jistebnice

Účastníci řízení dle § 94k písm. a), c) a d) stavebního zákona:

ARTEMIA,s.r.o., IDDS: 2drng3c

sídlo: U Březiny č.p. 676, 588 13 Polná

zastoupení pro: Petr Svoboda, Kubelíkova 1780/21, 130 00 Praha 3-Žižkov

zastoupení pro: MUDr. Tamara Svobodová, CSc., Ke kapslovně 2855/3, 130 00 Praha 3-Žižkov

Účastníci řízení dle § 94k písm. e) stavebního zákona:

Město Jistebnice, IDDS: dvibdsi

sídlo: Náměstí č.p. 1, 391 33 Jistebnice

Ing. Jana Frejlichová, Radimovice u Tábora č.p. 19, 391 31 Dražice

Ing. Jiří Maňák, Milevská č.p. 133, 391 33 Jistebnice

Lenka Maňáková, Milevská č.p. 133, 391 33 Jistebnice

Dotčené orgány:

Městský úřad Jistebnice, stavební úřad, IDDS: dvibdsi

sídlo: Náměstí č.p. 1, 391 33 Jistebnice

Ostatní:

E.ON Česká republika, s. r. o., IDDS: 3534cwz

sídlo: F. A. Gerstnera č.p. 2151/6, České Budějovice 7, 370 01 České Budějovice 1

Česká telekomunikační infrastruktura a.s., IDDS: qa7425t

sídlo: Olšanská č.p. 2681/6, 130 00 Praha 3-Žižkov

Městský úřad Tábor, Odbor vnitřních věcí, Žižkovo nám. č.p. 2/2, 390 01 Tábor 1

Městský úřad Tábor, Odbor rozvoje, Žižkovo nám. č.p. 2/2, 390 01 Tábor 1

Povodí Vltavy, státní podnik, IDDS: gg4t8hf

sídlo: Holečkova č.p. 3178/8, 150 00 Praha 5-Smíchov

K vyvěšení:

Městský úřad Tábor, Odbor vnitřních věcí, Žižkovo nám. č.p. 2/2, 390 01 Tábor 1 **se žádostí o vyvěšení na úřední desce po dobu 15ti dnů, po uplynutí této lhůty žádáme o zaslání potvrzení o vyvěšení**

Městský úřad Jistebnice, IDDS: dvibdsi

sídlo: Náměstí č.p. 1, 391 33 Jistebnice **se žádostí o vyvěšení na úřední desce po dobu 15ti dnů, po uplynutí této lhůty žádáme o zaslání potvrzení o vyvěšení**

Vypraveno dne: 16.9.2020

003 - SITUACE STUDNY A PŘÍVODU VODY 1:250

Tento grafický podklad je
součástí společného rozhodnutí
ze dne 16.9.2020
č.j. DETA 1039/2020/027/EPek
-2-

II
916/1

MĚSTSKÝ ÚRAD TÁBOR
odbor životního prostředí
PSC 390 02 (6)

JIMKA

210

913
VRŮTNÁ STUDNA

PROVEDENÝ PŘÍVOD VODY

912

PŘÍVOD VODY
PE 32-12,0 m

KOPANÁ STUDNA

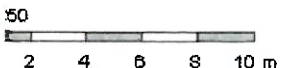
1860/1

922



19A292

920/2



Přijatá zpráva - Detail zprávy

Předmět: rozhodnutí - společné povolení (U+S)+N - studna, ČOV: Vrtaná studna, vodovod a připojení NN a pozemk
ID zprávy: 822421436
Typ zprávy: Datová zpráva
Datum a čas dodání: 17.9.2020 v 8:39:40
Datum a čas doručení: 17.9.2020 v 9:21:28

Odesílatel: Město Tábor, Žižkovo nám. 2/2, 39001 Tábor, CZ
ID schránky: 5zrb8iz
Typ schránky: OVM

Zmocnění: 0 / 0
Odstavec: Nezádáno
Naše číslo jednací: METAB 51039/2020/OŽP/LPek
Naše spisová značka: S-META 10894/2020 OŽP/LPek
Vaše číslo jednací: Nezádáno
Vaše spisová značka: Nezádáno
K rukám: Nezádáno
Do vlastních rukou: Ano
Doručení fikcí zakázáno: Ne

Přílohy:

Svobodovi.rozhodnutí-Nehonín-veřej.vyhl.pdf (91,92 kB)

2020-10894.pdf (281,77 kB)
