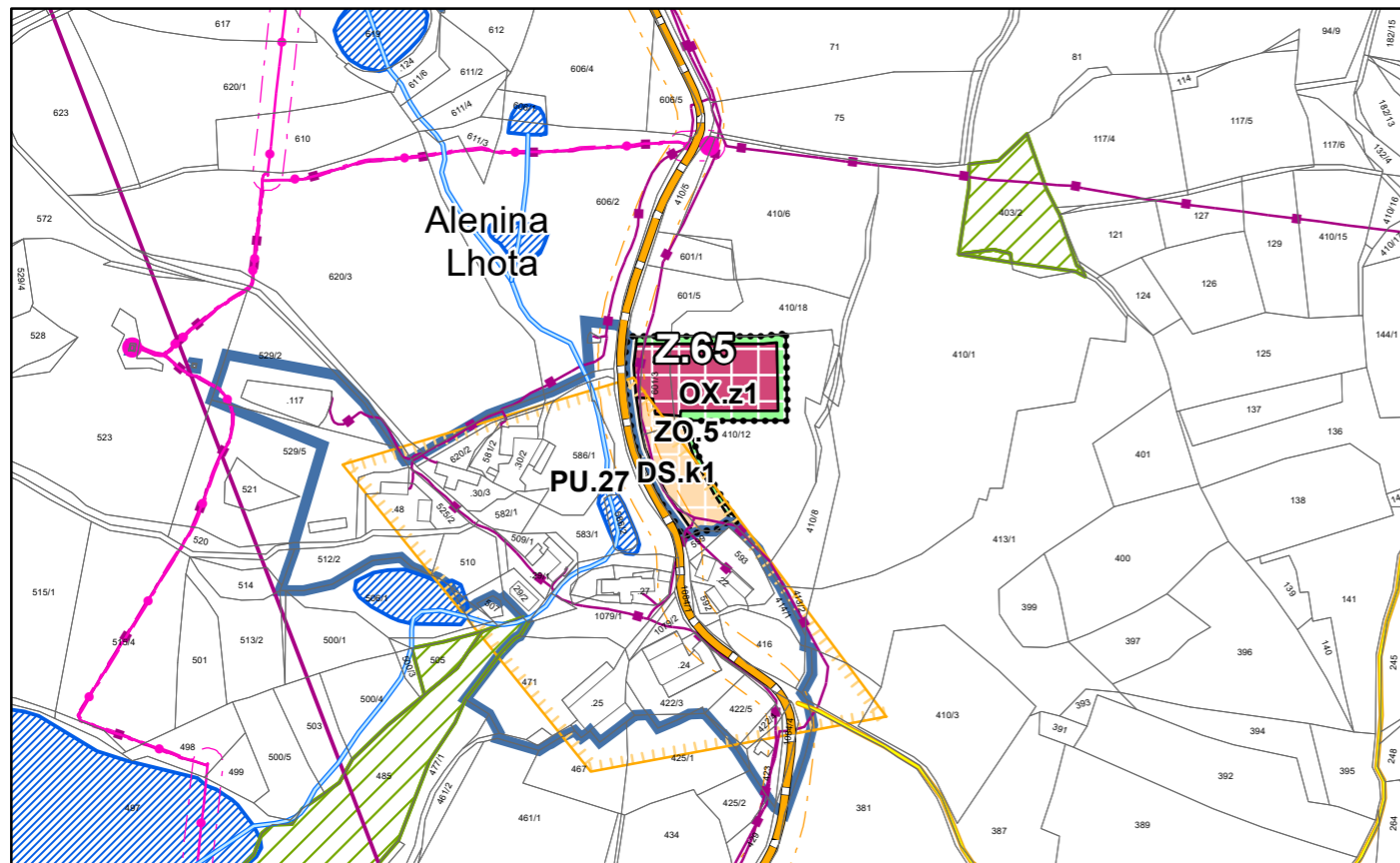




koordináčn vykres

odvodn zmny . 2 zemnho plnu Jistebnice



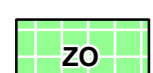
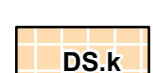


Legenda


















-  zastavne uzem k 15. 3. 2022
-  zastaviteln plocha

plochy s rozdlnm zpsobem vyuit

nvrh

-  PU veejn prostranstv vseobecn
-  OX.z obansk vybaven jn
-  ZO zele ochrann a izolacn
-  DS.k doprava silnin - v klidu

dleit omezen v uzem

-  elektrick stanice
-  elektrick veden vysokho napt
-  ochrann psma elektrizan soustavy
-  komunikan veden vetn ochrannho psma
-  radiorelov trasa
-  silnice
-  ochrann psma silnic
-  mstn a uelov komunikace
-  vodn tok
-  vodn ndr
-  les
-  prodn park
-  uzem archeologickch nlez kategorie II.
-  uzem archeologickch nlez kategorie III. - zbytek uzem
-  leteck koridor TSA26 Pravnn - MO-R - celee uzem
-  ochrann psma radiorelov trasy - celee uzem
-  ochrann psma objektu na elektronickm komunikanm zaizen - celee uzem

