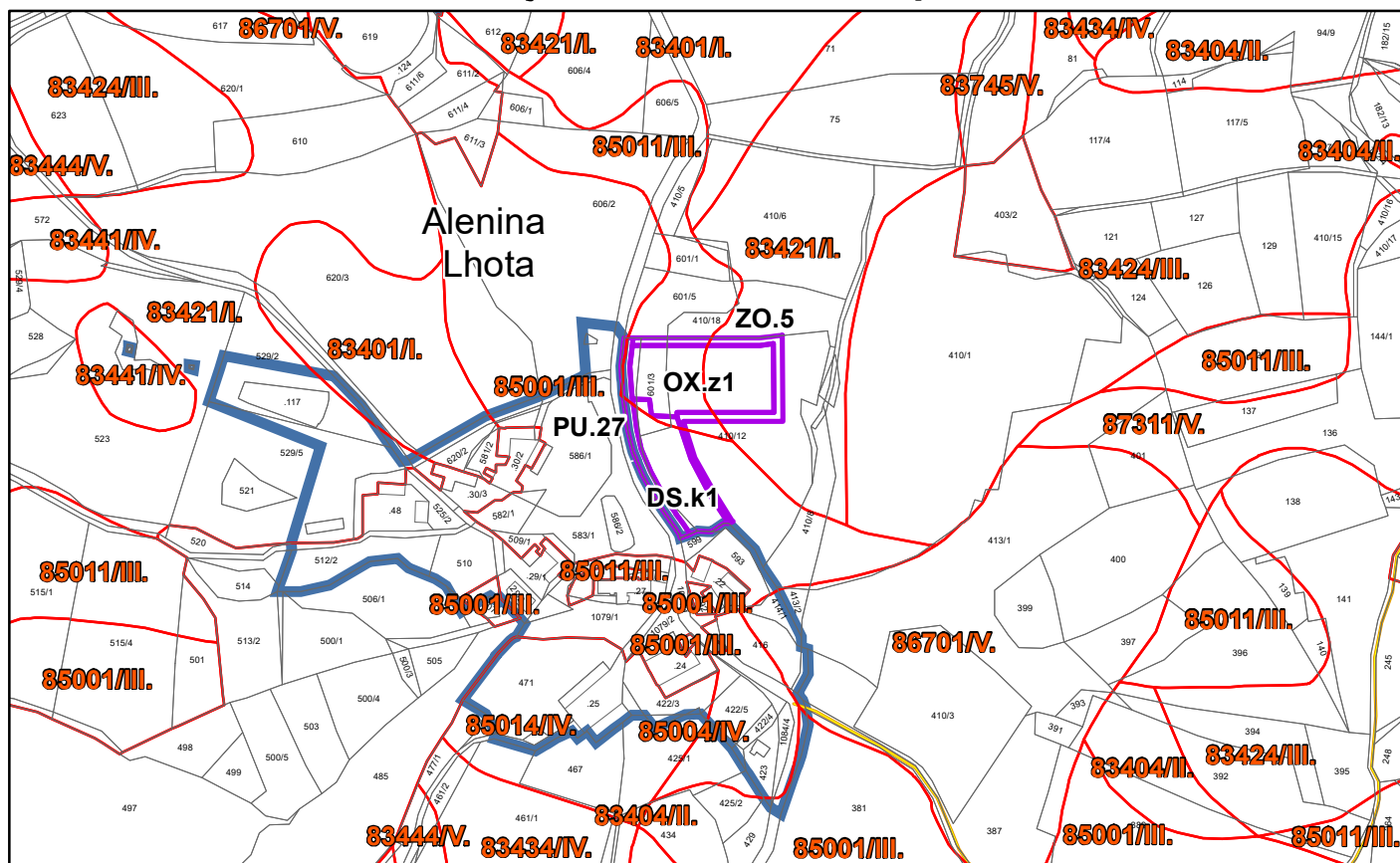




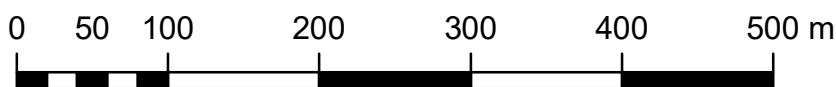


# výkres předpokládaných záborů půdního fondu odůvodnění změny č. 2 územního plánu Jistebnice



## Legenda

-  zastavěné území k 15. 3. 2022
-  plochy a koridory, na nichž se předpokládá zábor
-  74700/III. hranice tříd ochrany, včetně bonitovaných půdně ekologických jednotek
-  místní a účelové komunikace



měřítko 1:5 000