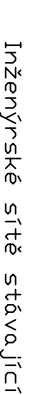


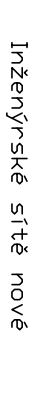






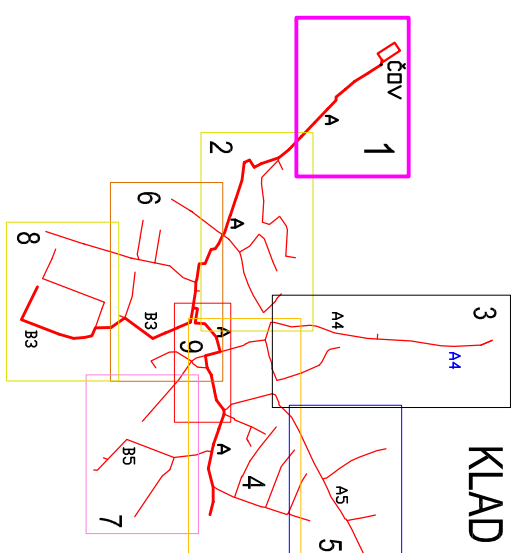
CELKOVÝ PŘEHLED
 sběrač A 1554 m
 stoky A 3817 m
 stoky B 2859 m
 SÍŤKOVÁ SÍŤ CELKOVĚ 8020 m
 příloha kanalizace 319 kst. 2728 m
 příloha vodovodu pro ČOV 276 m

LEGENDA

Podrobná legenda inženýrských sítí nových i stávajících
 viz výpis z dílny - stávek příloha 15/000

- Inženýrské sítě stávající
-  veřejná kanalizace jevnostní stávající s pospěm sacnet
 -  veřejná kanalizace dešťová stávající i veřejná
 -  kanalizace nová gravitační
 -  kanalizace nová gravitační
 -  příloha vodovodu pro ČOV
 -  příloha vodovodu pro ČOV
 -  nový síťový systém
 -  příloha kanalizace - veřejná, připravená i demontáž část

KLAD SITUATIONNÍCH VÝKRESŮ



VSP - projekt STAVEBÁŘE <input type="checkbox"/> STAVEBÁŘE <input type="checkbox"/> KONSTRUKCE <input type="checkbox"/> PANEĽ MĚŘÍZ <input type="checkbox"/> OSŘŤ TOPEŇÍ <input type="checkbox"/> VZDUCHOVNĚ <input type="checkbox"/> VODOVODNÍKÁ DĚL <input type="checkbox"/> HL. NČ. PROJEKT <input type="checkbox"/> INČ. POJEL <input type="checkbox"/> PODLAŽNÍ PRÁCE <input type="checkbox"/> TECHNOLÓGIE	MAĚTV STAVBY JISTEBNICE - KANALIZACE A ČOV	STUPŇ DPS
	INVESTOR MĚSTO JISTEBNICE	STAVĚBNÍ OBJEKT SO 01 - KANALIZACE
<input type="checkbox"/> SO 01.1 STOKOVÁ SÍŤ SITUACE 1	DATUM 11/2020	FORMÁT B A4
DĚLO VÝKRESŮ 20 08 30 1	MĚŘÍTKO 1:500	DĚLO VÝKRESŮ D1.1.3

