





**Situace lokality
v katastrální mapě v měřítku 1:500
k.ú. Božejovice, parc. číslo 789/3**

LEGENDA:

-  HG vrt - pozice průzkumného HG vrtu
-  ST - pozice stáv. kopané studny
-  - potrubí rPE 32 mm
-  - kabel CYKY 5x2,5 mm

Tento grafický podklad je
součástí společného rozhodnutí
ze dne 11. 10. 2020
č.j. METAB 37139/2020/02P/LPde
-2-

MĚSTSKÝ ÚRAD TÁBOR
odbor životního prostředí
PSC 390 02 (6)

