

**NAŘÍZENÍ
MĚSTA TÁBORA**

Č. 05/2019

**O ZÁMĚRU ZADAT ZPRACOVÁNÍ
LESNÍ HOSPODÁŘSKÉ OSNOVY
PRO ZAŘIZOVACÍ OBVOD
„TÁBOR – NADĚJKOV“**

Rada města Tábora vydává podle § 25 odst. 2 a § 48 odst. 2 písm. d) zákona č. 289/1995 Sb., o lesích a o změně a doplnění některých zákonů (lesní zákon), ve znění pozdějších předpisů, a v souladu s ustanovením § 11 odst. 1 a 2 a § 102 odst. 2 písm. d) zákona č. 128/2000 Sb., o obcích (obecní zřízení), v platném znění, toto nařízení:

Čl. 1

Základní ustanovení

Dne 31. 12. 2020 končí platnost lesní hospodářské osnovy, zpracované pro zařizovací obvod nazvaný „Tábor – Nadějkov“. Městský úřad Tábor proto, jako orgán státní správy lesů, příslušný podle § 48 odst. 2 písm. d) lesního zákona, vyhláší tímto záměr zadat dle ustanovení § 25 odst. 1 lesního zákona zpracování nové lesní hospodářské osnovy s platností od 1. 1. 2021 do 31. 12. 2030.

Čl. 2

Vymezení základních pojmů

- (1) **Lesní hospodářská osnova** (dále jen „osnova“) – písemný materiál, ve kterém je popsán stav lesních porostů na pozemcích určených k plnění funkcí lesa k určitému datu a jsou zde navržena případná hospodářská opatření (zejména výchova a obnova lesních porostů prostřednictvím úmyslných těžebních zásahů a zalesnění vzniklých holin).
- (2) **Zařizovací obvod** – území, ve kterém je zpracována osnova se stejnou dobou platnosti.
- (3) **Vlastnický separát** – část osnovy zpracovaná pro lesní majetek jednoho vlastníka nebo jedné skupiny spoluvlastníků. Obsahuje zejména výpis z hospodářské knihy s popisem porostů a návrhem hospodářských opatření, lesnické mapy a případné další náležitosti.

Čl. 3

Vymezení zařizovacího obvodu

Zařizovací obvod „Tábor – Nadějkov“ je tvořen těmito katastrálními územími (příp. jejich částmi) následujících obcí:

Obec	Katastrální území
Jistebnice	Bozejovice, Chlum u Jistebnice, Plechov
Nadějkov	Brtec, Chlístov u Nadějkova, Modlíkov, Mozolov, Nadějkov, Petříkovice, Starcova Lhota, Vrtišov
Opařany	Nové Dvory u Opařan, Olší u Opařan, Oltyně (část), Opařany, Podboří, Skrýchov u Opařan

Západní hranici zařizovacího obvodu tvoří hranice okresu Písek. Severní hranice je tvořena hranicí okresů Příbram a Benešov. Jedná se o část bývalého lesního hospodářského celku Milevsko, která zasahovala na území okresu Tábor. Celkový průběh hranice zařizovacího obvodu je vyznačen na přiložené mapě.

Čl. 4

Vymezení pozemků zahrnutých do zpracování osnovy

Osnova bude zpracována pro všechny pozemky určené k plnění funkcí lesa ve vlastnictví fyzických i právnických osob, které jsou vlastníky lesů o celkové výměře menší než 50 ha. Ze zpracování osnovy budou vyjmuty pozemky těch vlastníků, kteří si na základě ustanovení § 24 odst. 3 lesního zákona zadají pro svůj lesní majetek zpracování lesního hospodářského plánu a tuto skutečnost oznámí ve stanoveném termínu orgánu státní správy lesů.

Čl. 5

Stanovení termínů pro uplatnění připomínek a požadavků

- (1) Podle § 25 odst. 2 lesního zákona mají fyzické a právnické osoby vlastníci v zařizovacím obvodu „Tábor – Nadějkov“ lesy o výměře menší než 50 ha právo, oznámit orgánu státní správy lesů své hospodářské záměry a požadavky na zpracování osnovy.
- (2) Podle § 26 odst. 3 lesního zákona mohou své připomínky a požadavky na zpracování osnovy v zařizovacím obvodu „Tábor - Nadějkov“ uplatnit rovněž právnické a fyzické osoby, jejichž práva, právem chráněné zájmy nebo povinnosti mohou být zpracováním osnovy dotčeny a orgány státní správy.
- (3) Orgán státní správy lesů stanoví termín pro oznámení hospodářských záměrů a požadavků na zpracování osnov podle odstavce 1 tohoto článku a pro uplatnění připomínek a požadavků podle odstavce 2 tohoto článku do 30. 9. 2019.
- (4) Hospodářské záměry a požadavky vlastníků lesů na zpracování osnov podle odstavce 1 tohoto článku, stejně jako připomínky a požadavky podle odstavce 2 tohoto článku lze uplatnit písemně, případně ústně do protokolu, na Městském úřadu Tábor, odboru životního prostředí, Husovo nám. 2938, 390 02 Tábor.
- (5) Hospodářské záměry a požadavky na zpracování osnov podle odstavce 1 tohoto článku, může na základě písemného zmocnění uplatnit za vlastníka lesa příslušný odborný lesní hospodář.
- (6) V termínu uvedeném v odstavci 3 tohoto článku, tj. do 30. 9. 2019, oznámí vlastníci lesů s celkovou výměrou menší než 50 ha případně též skutečnost, že si pro svůj lesní majetek zadali v souladu s ustanovením § 24 odst. 3 lesního zákona zpracování lesního hospodářského plánu.

Čl. 6

Stanovení termínu pro převzetí osnovy vlastníkem lesa

- (1) Vlastník lesa, který bude mít zájem převzít vlastnický separát osnovy za účelem hospodaření v lese, jej obdrží bezplatně na MěÚ Tábor, odboru životního prostředí – oddělení ochrany lesa a myslivosti, Husovo nám. 2938, 390 02 Tábor, a to na základě podpisu protokolu o převzetí.
- (2) Vlastnické separáty osnovy budou vlastníkům lesa vydávány od 1. 7. 2021 po celou dobu platnosti osnovy tj. do 31. 12. 2030.

Čl. 7

Další ustanovení

Obecní úřady obcí, jejichž katastrální území jsou součástí zařizovacího obvodu „Tábor – Nadějkov“, uveřejní toto nařízení na úřední desce a umožní po dobu jeho platnosti každému do něj nahlédnout.

Čl. 8


Zrušovací ustanovení

Zrušuje se nařízení města Tábora č. 05/2009 o záměru zadat zpracování lesní hospodářské osnovy pro zařizovací obvod „Tábor – Nadějkov“.


Čl. 9

Účinnost

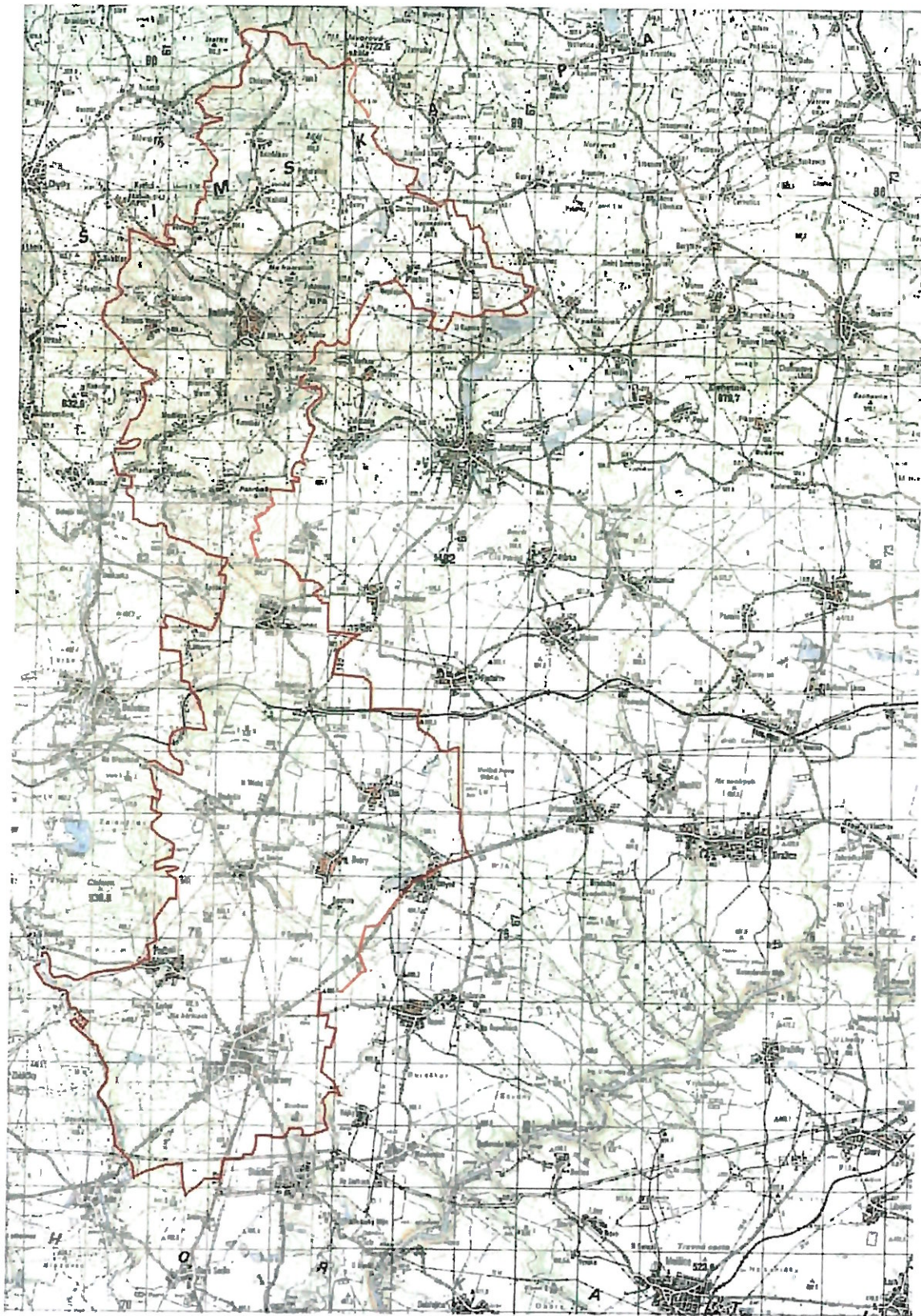
Toto nařízení nabývá účinnosti patnáctým dnem následujícím po dni jeho vyhlášení.



Ing. Stěpán Pavlík
starosta města Tábora



Mgr. Václav Klecanda
místostarosta města Tábora



— HHRANICE ZAŘIZOVACÍHO OBVODU „TÁBOR – NADĚJKOV“